Stralcio PGT - Piano delle regole - Vincoli amministrativi - scala 1:5.000

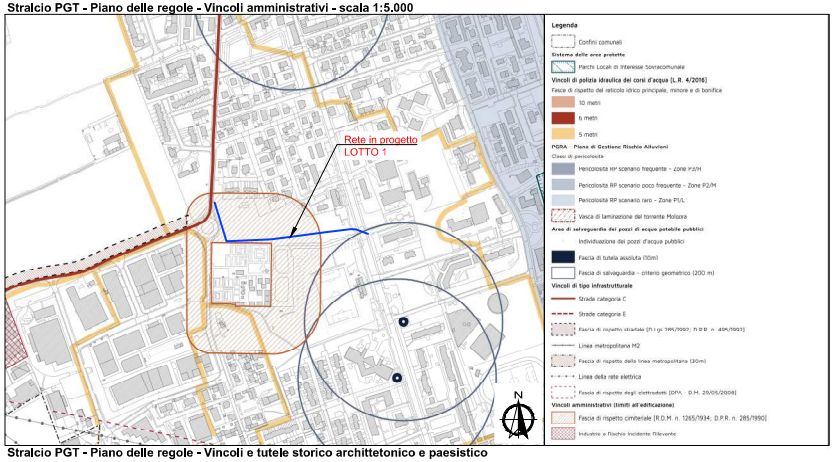

Stralcio PGT - Carta dei vincoli - scala 1:5.000

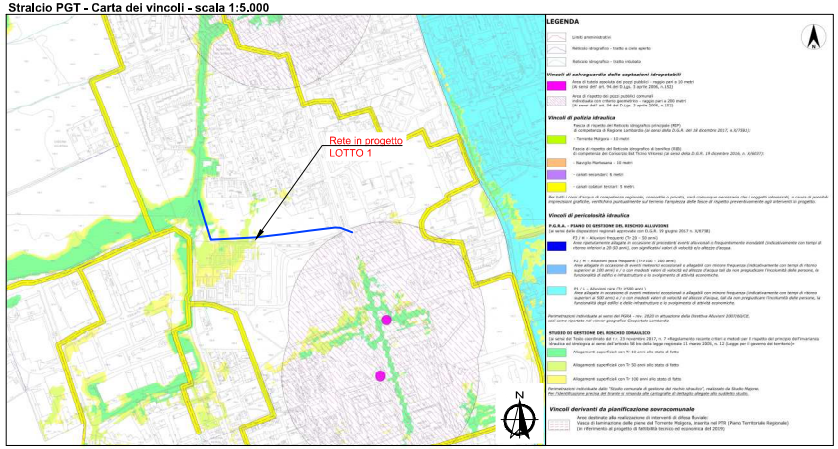

Stralcio PGT - Piano delle regole - Vincoli e tutele storico architettonico e paesistico ambientatli - scala 1:5.000

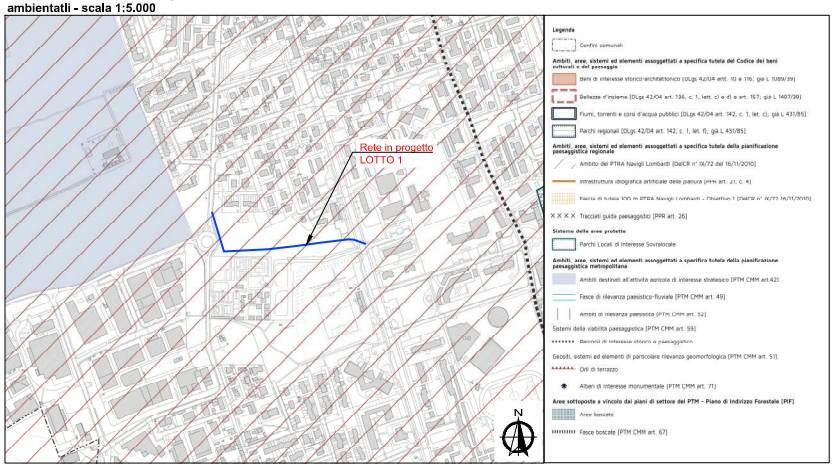

Ortofoto - scala 1:5.000

COMUNE DI BUSSERO
FOGNATURA

Nuova condotta fognaria a servizio zona Nord-Ovest - LOTTO n°1
PROGETTO ESECUTIVO

INQUADRAMENTO TERRITORIALE

Ortofoto - Stralci PGT

Rev	Data	Elaborato	Progettato	Autorizzato	Descrizione
A	Ottobre 2023	P.I. Barone	ing. Pellegri	ing. Depiano	Prima emissione

FILE

Codice ISTAT Comune	Ambito	Anno	Numero Commessa	Intervento	Tavola N°	Rev.
015040	F	23	7114_1	PE	02.1	A

Elaborati realizzati da: Ufficio Supporto Progetti
supporto.progetti@gruppocap.it
Progettazione realizzata da: Area Progettazione e Realizzazione

Scala 1:5.000

Tavola N° 2.1

CAP Holding spa - Via Rimini, 38 - 20142 Milano (MI)
Tel. 02 825021 - info@gruppocap.it - PEC:capholding@legalmail.it

Questo disegno è di nostra proprietà esclusiva ed è posto sotto tutela della legge. Ne è proibita la riproduzione anche parziale e la cessione a terzi senza nostra autorizzazione scritta.